

Retouradres : Gilbert Cant
Perstraat 88 9120 Haasdonk




België-Belgique
P.B.
9100 SINT-NIKLAAS 1
3/5052

Afgiftekantoor :
9100 Sint-Niklaas 1
P708696

'T GROENE WAASLAND

Tweemaandelijks natuur- en milieutijdschrift
28ste jaargang - nr 1; januari 2008 - nr 153

N A T U U R E N M I L I E U



I N H E T W A A S L A N D



Op 27 november 2007 overhandigde het Instituut voor Natuur- en Bosonderzoek (INBO), het tweemaaljaarlijkse Natuurrapport - editie 2007 aan Hilde Crevits, Vlaams minister van Openbare Werken, Energie, Leefmilieu en Natuur. Dit ziet er verre van rooskleurig uit.

Het goede nieuws is dat de oppervlakte natuurgebied stijgt, het aantal beheerovereenkomsten met landbouwers neemt toe, private bosbeheerders besteden, gestimuleerd door de bosgroepen, steeds meer aandacht aan de ecologische functie van hun bos en via de samenwerkingsovereenkomst en de regionale landschappen stijgt het aantal lokale initiatieven inzake natuur.

Maar, hoewel er steeds meer natuurreservaten erkend worden, is er een **afname van de gesubsidieerde aankoop van terreinen**.

Ander voorzichtig optimistisch nieuws is de structurele verbetering van de zeer slechte waterkwaliteit naar een slechte tot matige waterkwaliteit. Het Natuurrapport stelt vast dat vooral vissen, watervogels zoals de kraakeend en libellen van deze verbetering profiteerden.

Maar ondanks de vastgestelde verbeteringen **blijft de Vlaamse biodiversiteit afnemen**. Van de 40.000 soorten wilde planten en dieren die gedurende de 20ste eeuw in Vlaanderen voorkwamen, is 7% verdwenen en is nog eens 28% op weg om op termijn te verdwijnen wanneer we niet spoedig de nodige maatregelen nemen. Intussen breiden enkele algemenere soorten uit. De hoofdoorzaken van dit verlies aan biodiversiteit zijn de versnippering van de natuur en de vermessing.

Soms is de schade zelfs **onomkeerbaar**.


Om de versnippering tegen te gaan, werken het Vlaams ruimtelijk beleid en het natuurbeleid al jaren aan een Vlaams Ecologisch Netwerk (VEN). Dit netwerk moet 125.000 hectare natuurgebied samenbrengen om tot grotere en beter verbonden leefgebieden voor planten en dieren te komen.

Het Natuurrapport stelt vast dat hier de laatste 4 jaar echter nauwelijks vooruitgang is geboekt.



Het is dus noodzakelijk dat zowel Europa, Vlaanderen en de burgers **blijven volharden in hun inspanningen**. Deze inspanningen moeten de natuur weerbaarder maken tegenover toekomstige dreigingen zoals de invasie van uitheemse soorten en de klimaatverandering.

Het Natuurrapport stelt dat dit op twee manieren kan: enerzijds door de impact van huidige verstoringen te beperken; anderzijds door overal voor natuur te zorgen zodat inheemse planten en dieren hun plaats in het landschap behouden.



Er blijft dus nog veel werk aan de winkel voor de talrijke vrijwilligers en professionele krachten binnen onze Wase natuur- en milieubewegingen. Ondanks hun inzet voor de weinige natuur dat het Waasland rijk is, moeten ze nog te vaak vechten tegen de spreekwoordelijke bierkaai.

Misschien is de publieke opinie wel al overtuigd dat een gezond leefmilieu niet kan zonder voldoende natuur. Maar de wil om die streek-eigen planten en dieren terug meer ruimte te geven, is nog onvoldoende aanwezig.

Wil je meer weten?

Dan kunt je nog terecht op de website van het INBO, www.inbo.be. Bovendien biedt het INBO je de website www.natuurindicatoren.be aan, waar je terecht kunt voor een overzicht van de toestand van de natuur aan de hand van meer dan 100 natuurindicatoren.

We wensen voor 2008 alle inwoners van het Waasland een hart voor de natuur toe. Niet alleen voor de natuur in verre exotische landen of in beschermde natuurreservaten. Maar ook voor de inheemse natuur in de eigen tuin, in de eigen straat, in de eigen buurt...

Misschien zal het Natuurrapport 2009 dan wat optimistischer klinken.

De redactie van het Groene Waasland start het nieuwe jaar alvast met een nieuwigheid. Bij het overzicht van de geplande activiteiten vindt u vanaf dit nummer telkens een tweemaandelijks kalender, voorzien van een mooie foto die één of ander actiepunt van de verschillende Wase natuur- en milieubewegingen voorstelt. Er wordt tevens wat plaats voorzien voor individuele nota's of geheugensteuntjes. **Trek dat blad uit het tijdschrift en geef het een plaatsje aan de wand!**

Een gelukkig, gezond 2008!



Wordt jouw beste natuurfoto een volgende keer afgedrukt in 't groene waasland? Misschien wel.... Meer hierover lees in het maart-nummer!

KAAPVERDIË

Als kruimels van Klein Duimpje verloren te grabbel gegoid willoos en doelloos dobberend vissers ten prooi aan de golven.

Hoe halen zij hun netten uit het schuimende water?
De zee is nader dan het land;
overal is de smaak van zout.

Blauwe oceaanmuziek getokkeld door vingers van lucht op het nooit ophoudende ritme van de noordoostpassaat.

Telkens weer in slaap gewiegd door de helderbruisende slagen.
De zee is alomtegenwoordig golf na golf na golf.

Jos De Rudder

SINGELBERG

Het kasteel & het land van Beveren

onder redactie van: Marc-Antoine Willem
Bart Bartholomew en s
Adria de Kintin
Johnny De Meester
Kevin Pocheet
Rik Van Daele
Dirk Vanha
Richard Willem



MIJNHEER HUTS, GEEN GEPRUTS!!

Het gebied SINGELBERG is sinds 22 oktober 1975 beschermd als landschap. Op 13,14 en 15 december werden er op het perceel 99a en 99 b feestelijkheden gehouden. Er werd een grote partytent geplaatst, waarin op drie dagen een 2500 mensen ontvangen werden en een boek "Singelberg" (zie boven) werd voorgesteld. Het eerste exemplaar werd overhandigd aan minister-president Peeters. Drie avonden na elkaar was er rond 23u30 een vuurwerk. De organisator van dit evenement was de Katoennatie (Fernand Huts) met medewerking van de gemeente Beveren. De percelen 99a en 99b zijn in privaat eigendom

Groenlachen

en wij veronderstellen dat de katoennatie een regeling getroffen heeft met de eigenaar.

Wij kunnen niet begrijpen dat er voor dergelijk evenement een toestemming zou gegeven zijn door Monumenten en Landschappen, gezien de waarde van het gebied.

Om het terrein bereikbaar te maken werden er vrachtwagens rijnzand aangevoerd en werden er metalen rijplaten gelegd. Op 28 december 2007, twee weken na de feestelijkheden, lag het perceel erbij als een achtergelaten stortplaats met allerlei restafval. Bij de gemeente zijn er voor zover wij weten:

geen aanvragen gedaan voor grondverzet,
geen milieuvergunning voor feesten,
geen geluidsvergunning en
geen toelating voor vuurwerk.

Blijkbaar gelden er voor de Katoennatie andere regels.

Mijnheer Fernand Huts, als je liefde koestert voor de omgeving van Singelberg, laat je die omgeving zo niet achter!

ABLLOvzw





“WINTERKANT”.

België is wereldwijd beroemd om zijn Brusselse, Brugse en andere kant.

In december 2007 werd een oude, unieke soort herontdekt, namelijk de 'winterkant'.

Het samenspel van vocht en vrieskou zorgde voor de fijne, subtiele ijzelversiering op onze leefomgeving, waarbij de zon voor het extra schitterend licht zorgde. Wij, mensen, werden er andermaal aan herinnerd hoe (ver)wonderlijk natuur wel (kan zijn) is.

Boom- en struiklandschappen waren levende schilderijen, onbetaalbaar en niet te evenaren,

waarbij ook de lens van het fotoestel tekort schiet.

Hoe mooi ook, toch is natuur natuurlijk ook bikkelhard. Tijdens deze vorstperiodes is het voor tal van diersoorten geen sinecure om deze barre tijden door te komen.

Je kan ze een handje helpen door je tuin op ecologische wijze (en ook niet te 'proper') in te richten. Dan wordt het ook voor jou dubbel genieten!





HOE WAASMUNSTER OMGAAT MET ZIJN BOSSEN.

Met Waasmunster bedoelen we zowel de bevolking als het gemeentebestuur. Bijna iedereen in alle maatschappelijke geledingen van Waasmunster is op papier voorstander om de bossen in de gemeente zoveel mogelijk te behouden voor de toekomst. Maar het zijn witte raven die wakker liggen van het wel en wee van dit bosbestand (hun initiatieven kan je in het laatste hoofdstuk lezen). De bereidheid om de bossen actief te beschermen, om andere belangen, werken en activiteiten af te wegen aan de noodwendigheden van dit bosbestand en om het prijskaartje te betalen, staat eerder op een laag pitje.

Nochtans zijn deze bossen en de Durmevallei de belangrijkste troeven en waarborgen van de gemeente Waasmunster om haar profiel groener in te kleuren dan de meeste Vlaamse gemeenten. Bedenk ook dat beide entiteiten beslag leggen op een groot aandeel van het gemeentelijk grondgebied.

De Durmevallei is 420 ha groot en is goed voor een 13 % aandeel van het gemeentelijk grondgebied. Zij vormt grotendeels de zuidelijke gemeentegrens en dient zich aan als een aaneengesloten gebied ondanks de doorkruising van de E 17 en de N 446.

Even achteruit kijken

Historisch gezien is het bosbestand van de gemeente Waasmunster vrij groot. Het is altijd onderhevig geweest aan tijdsinvloeden en noodwendigheden.

Voor de Franse Revolutie zijn de

Penningcohierien (16e & 17e eeuw) en de Landmetingboeken (18e eeuw) de aangewezen informatiebronnen. Nadien worden dat het kadaster, de landbouw- en bostellingen. Of de Penningcohierien al gebiedsdekkend waren, kunnen we niet inschatten en uit het Landmetingboek Waasmunster 1772 werd nog geen bodembezettingstabel gedistilleerd. In de overige statistische bronnen zijn hier de rubrieken 'bossen' en 'woeste gronden' belangrijk. De rubriek 'bossen' verwijst naar bosbouw en in cultuurgebrachte houtgewassen.

Bij 'woeste gronden' gaat het om spontane of natuurlijke begroeiingen en sites. Tevens is het een verzamelnaam voor heidevelden, kreupelhout, bosjes, vagen, struwelen, moeras... Bos is daarvan slechts een fractie.

Uit het eerste Belgische Kadaster van 1834 distilleerden we dat de gemeente Waasmunster 513 ha bos rijk was, waaronder 272, 5 ha gekwalificeerd als bos, 71,5 ha als boombos, 96,4 ha als sparrenbos en 70 ha als kapbos. Woeste gronden waren toen geen kadastraal aandachtspunt.

Eind 19e eeuw bereikte het bosbestand zijn hoogtepunt. Tussen 1880 en 1895 werd er meer dan 100 ha grove den bijkomend aangeplant om tegemoet te komen aan de vraag van de koolmijnen naar stuthout. Blijkbaar is deze respons niet van lange duur geweest en werden verwachtingen niet ingelost.

Tabel : *Overzicht van de bestanden bos en woeste gronden in de 19e en 20e eeuw op basis van kadaster, landbouw- en bostellingen in ha uitgedrukt.*

| VEGETATIE | JAREN | | | | | | | |
|----------------|-------|------|------|------|------|------|------|------|
| | 1866 | 1895 | 1910 | 1929 | 1950 | 1970 | 1981 | 2000 |
| in ha | 1866 | 1895 | 1910 | 1929 | 1950 | 1970 | 1981 | 2000 |
| Loofbos | - | 42 | 43 | - | 134 | 179 | - | - |
| Naaldbos | - | 787 | 573 | - | 353 | 262 | - | - |
| Gemengd | 385 | 829 | 616 | 315 | 487 | 441 | 392 | 350 |
| Woeste gronden | 92 | 19 | 7 | 149 | 85 | 22 | 148 | 116 |



De bosversnippering is te groot om nog een leefgemeenschap te vormen.

Het woonpark Heide en Van Eyck

Vanaf 1955 kreeg de villabouw in Waasmunster een voet aan wal. En in 1976 reserveerde het Gewestplan Sint-Niklaas - Lokeren 275 ha om in te richten als woonpark. Momenteel is dit woonpark al voor meer dan 90 % gerealiseerd. Uiteraard gaat dit ten koste van het bosbestand.

In het beste geval is wonen in een woonpark een sterk afgezwakte vorm van boswonen. Maar de bosversnippering is te groot om nog een leefgemeenschap te vormen. De interactie tussen bomen, struiken, bodemplanten en de bodem zelf, wordt te veel geweld aangedaan. Het blikvangende kenmerk van een woonpark is daarom een groene en beboomde woonom-



We krijgen een toename van villa's, omgeven door een tuin met grote kortgeschooren grasperken...

geving. Deze heeft de wetgever centraal gesteld en deze dient de gemeentelijke overheid op het terrein te stimuleren, te helpen realiseren en te behouden.

Maar wat zien we op het terrein en in de praktijk ? We krijgen een toename van villa's, omgeven door een tuin met grote kortgeschooren grasvelden, met sierplanten en struiken en in de rand, zeer verspreid, bomen. Die alleenstaande exemplaren lopen een verhoogd risico om uit te waaien door verlies aan steun van samen opgroeiende bomen. Bovendien stellen we vast dat er ook villatuinen naar dit concept

De alleenstaande bomen lopen een verhoogd risico om uit te waaien door verlies aan steun van samen opgroeiende bomen.





Leef-, bouw- en tuinwensen van de villabewoners doen het bosbestand geen goed

worden gerenoveerd.

En dan mag het gezond verstand nog spreken: je koopt toch geen bos, als je er niet in wil wonen, als je het grotendeels of helemaal vernielt! Koop dan in de open ruimte...

Toch mogen we de situatie niet te simplistisch voorstellen. Zij is immers het resultaat van een cocktail van feitelijkheden en motivaties. We proberen ze op een rijtje te zetten:

1° De oppervlaktereductie van de villapercelen van 20 a naar 10 a, de tendens om groot en nog groter te bouwen, het domino-effect in de uitwaai van bomen bij steunverlies van gezamenlijke opgroei, zijn feitelijkheden die er toe bijdragen dat er steeds minder bomen groeien in de villatuinen.

2° Leef-, bouw- en tuinwensen van de villabewoners doen ook hun duit in de zak. We den-

Je kan je afvragen waarom sommige mensen in een bosrijk gebied willen wonen.



ken hier o.m. aan de behoefte om open, groot, rustig en /of groen te wonen, de voorkeur voor vormtuinen, liefst zonder bladval van bomen. De vrees voor stormschade, geen zin in burenccontact, het sociaal prestige van villawijken... . Uiteraard gaat het hier om een cocktail van beweegredenen die we niet mogen veralgemenen.

Het gemeentebestuur Waasmunster behoort de groene en beboomde villatuin te promoten en te verdedigen.

Zij is bevoegd om enkele specifieke richtlijnen uit de omzendbrief van 8 september 1997 omtrent de inrichting en de toepassing van de gewestplannen af te dwingen. Het gaat hier om het beperken van de totale bouwoppervlakte tot 250 m², om maximaal 10 % van de restruimte te gebruiken voor grasperken, speelruimte, tennisveld ... en om 90 % van deze restruimte te bebomen door boomuitsparing en -aanplant.

Verder kan de gemeente Waasmunster beroep doen op haar eigen kapreglement (1973) en herbegroeningsvoorschriften voor het woonparkgebied van de Heide (1977/1986). Volledigheidshalve vermelden we hier dat geldboeten deze doelgroep niet afschrikt. Ze zijn peanuts in hun totale budget. Of het gemeentebestuur altijd kordaat en consequent optreedt, is een kwestie van politieke wil. En daar kan het schoentje ook wringen.

Verder is het aangewezen dat het gemeentebestuur omwille van het risico op stormschade bij controle ter plekke de voorgestelde boomuitsparingen ook beoordeelt op basis van mogelijke aansluiting met de aangrenzende percelen. Hoe bredere boomstroken, hoe minder kans op windval.

De resterende bossen beheren...en liefst wat natuurlijker

Het Waasmunsters bosbestand is nog 350 ha groot . Naast een resem verspreide bospercelen lig-



Over het algemeen liggen de bossen er onbeheerd bij, vaak overwoekerd door Amerikaanse vogelkers die op bepaalde plaatsen al aftakelt.

gen er twee grote blokken weerskanten van de E 17 ter hoogte van de op- en afritten Punt 13 en van de wijk Ter Spreeuws (Van Eyck). Vooral deze laatste bossen zijn begroeid met den, meestal grove den. Over het algemeen liggen de bossen er onbeheerd bij, vaak overwoekerd door Amerikaanse vogelkers die op bepaalde plaatsen al aftakelt. Waar adelaarvarrens woekeren hebben we te doen met langdurige bebossing.

Van kapitaal belang is dat bij de gemeente Waasmunster de politiek wil aanwezig is en blijft om de Waasmunsterse bossen duurzaam te beheren. Dit is perfect realiseerbaar door de naaldbossen om te vormen tot gemengde bossen (naald + loof) en te ijveren voor een gevarieerde bosstructuur. Deze krijg je door kansen te geven aan een ongelijkjarig bomenbestand

en aan de aanwezigheid van een boom-, struik-, kruiden- en moslaag. Ook dood hout en open bosplekken spelen een belangrijke rol. Een geïntegreerde bestrijding van de Amerikaanse vogelkers is noodzakelijk. Dat veronderstelt een aangepast beheer: geen kaalkap maar dunningen en selectieve kap om de uitgespaarde bomen meer groeikansen te geven.

In haar Ontwerp Gemeentelijk Milieubeleidsplan 2006-2010 heeft de gemeente Waasmunster gekozen voor bosvorming, een actieve deelname aan de Bosgroep Oost-Vlaanderen Noord, een aanvullend aankoopbeleid, toegankelijkheid van de bossen voor wandelaars en jeugdgroepen en voor een duurzaam beheer van de eigen bossen. In haar Strategische Bestuursnota 2006-2012 wordt gas terug genomen : "De bestaande bosgebieden zullen maximaal gerespecteerd worden en oordeelkundig beheerd worden." Algemeener en vrijblijvender kan het niet.



Een aantal bomen kregen een kleurmarkering en worden binnenkort gekapt bij wijze van dunningskap.

“Geen woorden, maar daden” !

Gelukkig is er ook positief nieuws te melden. Zo staan er twee grote projecten voor bosvorming in de startblokken.

Aan de Grauwe Zeestraat wordt weldra op initiatief van de boseigenaar i.s.m. met de Bosgroep Oost-Vlaanderen Noord, 15 ha bos met overwegend naaldbomen omgevormd tot een gemengd bos waar inheemse loofbomen meer groeikansen krijgen.

Wandelaars kunnen nu al zien dat er iets op til is. Een aantal bomen kregen een kleurmarkering en worden binnenkort gekapt bij wijze van dunningskap. De Amerikaanse vogelkers wordt bestreden. Andere bomen werden gemarkeerd met een touw. Dat zijn de toekomstbomen. Zij krijgen meer groeikansen, evenals de dreefbomen, doordat ze meer licht kunnen opvangen. Er werden ook ruimingspaden gemarkeerd om de kapbomen af te voeren.

Het is onvermijdelijk dat deze werken een tijdelijke verstoring teweeg zullen brengen, maar een natuurlijk herstel zal snel zichtbaar zijn.

Tenslotte zullen de opengestelde boswegen dit bos voor iedereen toegankelijk maken.

Een beloftevol initiatief en hopelijk een gangmaker voor hele bosbeheerstand in Waasmunster !

De tweede grote actie is gepland in het boscomplex Patotterij.

Het boscomplex Patotterij zijn de bossen die ten noorden van de E17 liggen, ten oosten en ten westen van de afrit Waasmunster. Het betreft uitsluitend privé-bossen en de bosgroep Oost-Vlaanderen Noord heeft daar de actie opgestart om met de privé-eigenaars die dit wensen een gezamenlijk beperkt bosbeheerplan op te maken.

De bosgroep helpt de eigenaars ook met uitvoering van de beheerwerken. Het beheerplan is nog niet af, maar het omvat ondertussen al

De opengestelde boswegen zullen dit bos voor iedereen toegankelijk maken.





ongeveer 35 ha privé bos dat in de toekomst duurzaam zal beheerd worden.

Naast de bestrijding van de Amerikaanse

De bosgroep Oost-Vlaanderen Noord heeft daar de actie opgestart om met de privé-eigenaars die dit wensen een gezamenlijk beperkt bosbeheerplan op te maken

Zo staan er twee grote projecten voor bosomvorming in de startblokken. Aan de Grauwe Zeestraat wordt weldra op initiatief van de boseigenaar i.s.m. met de Bosgroep Oost-Vlaanderen Noord, 15 ha bos met overwegend naaldbomen omgevormd tot een gemengd bos waar inheemse loofbomen meer groeikansen krijgen.

vogelkers, worden er ook dunningskappen en hier en daar heraanplantingen met inheems loofhout voorzien. In de buurt van het Oud Vliegveld is de arbeidersploeg van de bosgroep reeds geruime tijd Amerikaanse vogelkers aan het bestrijden. Op sommige plaatsen is het visueel een enorme verandering, maar de resultaten mogen er zijn. Het is de bedoeling dat die bossen op termijn inheemse loofbossen worden.

Clem Reulens- Dirk Hylebos





11 JARIGE WINT ZOMERZOEKTOCHT "30 JAAR SAMEN"

Tielrode

De elfjarige Cille Flamand won de vierde editie van de zomerzoektocht "30 jaar samen". Ze beantwoordde de 25 vragen foutloos en was slechts 11 punten verwijderd van het juiste antwoord op de schiftingsvraag. Haar ouders Geert en Anne Van Loon legden eveneens een foutloos parkoers af.

In totaal namen 98 mensen deel aan de gratis zoektocht die voor de vierde maal georganiseerd wordt door Milieuwerkgroep Ons Streven vzw in samenwerking met het gemeentebestuur van Temse en Toerisme Temse.

Het is een unieke formule die goed werkt: een milieugroep slaat de handen in elkaar met het gemeentebestuur en de toeristische dienst om een gratis zoektocht uit te werken waarbij op zoek wordt gegaan naar de minder bekende mooie plekken in de gemeente. Via de milieugroep, de toeristische dienst en café 't Veer werden ruim zeshonderd brochures verspreid. Hiervan is ongeveer een zesde ingezonden door deelnemers uit het Waasland, Klein Brabant, het Dendermondse en het Gentse. De eerste deelnemer kwam uit Maldegem.

Thema van de vierde editie van de zoektocht was "30 Jaar Samen". Naar aanleiding van de dertigste verjaardag van de fusies werden de mensen uitgenodigd om een kijkje te nemen in de kernen van Temse, Tielrode, Elversele, Temse- Velle en Steendorp. Aan de hand van de vragen vielen er pareltjes van woningen, historische schatten en prachtige eigenaardigheden te ontdekken. De mensen ontdekten dat een kopie van een grafsteen in Elversele ook op het café onder de toren terug te vinden is, dat in Steendorp een fervente paardenliefhebber woont met prachtige afbeeldingen van paardenhoofden, dat op de Velle een reusachtige verzameling kroonkurkaftrekkers te vinden is, dat op de markt van Temse drie beschermde monumenten staan en dat in Tielrode een poëtische kunstschilderes woont.

De afspraak voor de lustrumeditie is alvast gemaakt. Van 1 mei tot 30 september 2008 zullen speurneuzen opnieuw de Scheldegemeente doorkruisen.

VERWONDERING EN BEWONDERING TIJDENS 'LEREN VAN ELKAAR'.

Het eerste jaar (2007) van de maandelijkse natuurbelevingen 'leren van elkaar', een organisatie van Ons Streven vzw, waren iedere keer fijne, warme (?) momenten, waar mensen elkaar vonden in een gemeenschappelijke interesse.



Naast kennis opdoen en noteren van gegevens, bleek ook het sociaal contact en de verwondering en bewondering voor allerlei organismen een belangrijke drijfveer.

Het waren telkens hoogtepunten op het provinciaal domein Roomacker in Tielrode en het bestuur van Ons Streven wil dan ook de aanwezigen bedanken om hun gemotiveerde aanwezigheid en kennis.

Wil je ook eens meegenieten van 'leren van elkaar', kom dan eens langs in 2008, ditmaal in het Klein Broek van Elversele.

Raadpleeg hiervoor de kalender. Hopelijk tot later.





Zie ook de webstek : www.abllo.be

klik dan op **kalender**

C.V.N. wandelingen : De deelname is gratis. Iedereen is van harte welkom.

De wandelingen duren tussen de 2 en 3 uur.

*L = Laarzen gewenst, zeker bij vochtig weer. * = Geschikt voor wagentjes.*

ALLE ACTIVITEITEN ZIJN TOEGANKELIJK VOOR IEDEREEN!!

Zondag 27 januari

Ons Streven + CVN - Geleide natuurwandeling 'Tielrode Broek'

We openen dit jaar met een winterwandeling rond de potpolder, het gecontroleerd overstromingsgebied of het Tielrodebroek, allemaal namen voor hetzelfde gebied.

Wandelend langs Schelde en Durme, kunnen we genieten van zowel de slikken en de schorren van dit Europees beschermd biotoop als van een prachtig zicht op ons dorp Tielrode. Dit traject is volledig verhard, zodat ook rolwagens aan deze

activiteit kunnen deelnemen. Iedereen welkom.

10u00 Durmeveer, Sint-Jozefstraat Tielrode (Temse)

Info: 03 711 04 43 – deelname gratis – iedereen welkom - rolwagens OK

CVN Hof Ter Saksen

14u00, Schuilhuis in het park, Zandst., Beveren L/*
Deze winterwandeling gaat onze aandacht vooral naar de vroege bloeiers. Zal de hazelaar al in bloei staan? Wie zeker in bloemenpracht getooid staat, is de toverhazelaar. Ook Skimmia, Sarcococca, Stachyurus en winterbloeiende Viburnum doen mee. Hoe gaan de planten om met de vrieskou? We leren dat niet de vorst, maar de dorst het plantenleven moeilijk maakt in de winter.

Gids: Chris Van Nieuwenhuyse – Info 03 775 28 51 – gratis deelname

Zaterdag 2 en zondag 3 februari

Natuurpunt Waasland Noord

Vogels voeren en beloeren

nationaal telweekend Natuurpunt van tuinvogels.

Tel de vogels in uw tuin gedurende een half uur rond uw voedertafel. Meer informatie? je hebt nog geen formulier? Stuur een email naar wim.vandenbossche@natuurpunt.be of bel naar 015 297220 of breng een bezoek aan de website: www.natuurpunt.be/tuinvogels

Natuurpunt WAL en groendienst Beveren

Vogels lokken met lekkers

Hof ter Saksen van 9 tot 12 uur

• Mensen lokken met vogels en glühwein...
• Samen vogels voeren en beloeren achter een kijkwand onder begeleiding van vogelkenners.
• Info 03 775 97 47 – deelname gratis – buurt oranjerie park Hof ter Saksen - iedereen welkom

Vzw Durme Houtkap in "de Venne"

• In het reservaat 'De Venne' worden op 2 en 3 februari hakhoutdagen georganiseerd. Wij zoeken gegadigden die een handje willen uitsteken om dit gebied terug open te maken.

• Het brandhout kan je meenemen indien gewenst.

• Voor broodjes en warme soep kan gezorgd worden.

• Afspraak: aan de ingang van het reservaat De

Venne in Oudenbos.

• Info en inschrijvingsformulier: www.klein-land-schap-oudenbos.be

Zondag 3 februari

Vzw Durme Natuurwandeling in het Molsbroek

• Een mooie winterse wandeling waarbij een ervaren CVN-gids u alles over het Molsbroek en z'n bewoners verteld. De wandeling volgt de wandeldijk en zal zo'n twee uurtjes duren.

• Nadien kan u de wandeling - met een gepast drankje - afsluiten in het gezellige bezoekerscentrum.

• Vertrek om 14:30 uur aan het bezoekerscentrum

Molsbroek. Meer info krijg je bij Michaël Crapoen 09

348 30 20 of buiten de kantooruren bij conservator

André Verstraeten, 09 348 18 59

CVN Blokkersdijk

• 10u00 hoek Esmoreitlaan – Aug.Vermeylenlaan, Antw. LO. L

Natuurpunt WAL en groendienst Beveren

• Aansluitend bij het telweekend vogels voeren en beloeren geeft Koen Leysen, educatief medewerker vogels én redactiesecretaris Natuur.oriolus van natuurpunt je nog meer tips om vogels te lokken met lekkers. Zijn verhaaltjes en beeldjes zullen je ogen nog meer openen voor vogels in jouw tuin! Uiteraard zijn ook kinderen vanaf 10 jaar welkom op deze voordracht.

• Info voordracht: groendienst Beveren 03 775 28 51.

• Plaats: hoevegebouw Hof ter Saksen. 14u30 – 16u

• Gratis deelname



Vrijdag 8 februari

Vzw Durme Insectenwerkgroep vzw Durme

Het nieuwe insectenseizoen staat voor de deur. Vooraleer een nieuwe determinatiestrijd aan te gaan bekijken we eens iedereen zijn naslagwerken teneinde een goed beeld te krijgen van alle mogelijke determinatiebronnen. Uiteraard ook nu weer iedereen welkom.

Afspraak: 20.00 uur aan het bezoekerscentrum Molsbroek. Info: Patrick de Spiegeleir, 09 348 83 18

Zaterdag 9 februari

Natuurpunt Zuid Waasland Algemene statutaire vergadering te Daknam

Verzamelen: Aan de kerk van Daknam voor een wandeling door het reservaat de Daknamse meersen om 13:30 u.

Na de wandeling: Gratis een hapje en een drankje in Café De Reinaert om 16:00u.

Op het Dorpsplein te Daknam naast de kerk.

Vergaderingagenda:

Administratieve afhandeling van de algemene vergadering: welkom, jaarverslag, kasverslag, herbevestiging van of verkiezing voor de bestuursmandaten, nieuwe bestuursleden van harte welkom, komende werking, drink iedereen welkom

Zondag 10 februari

Hortus Ter Saksen vzw Natuurtocht

Luswandeling Beernem – Ruiselede – Beernem (GR 129 + GR 130)

Een 'dreven'-wandeling door de bossen van Vlaanderen. Afspraak: 9u30 aan parking Driekoningen Provinciaal Domein Lippensgoed-Bulskamp in Beernem (E40 – afrit 10 Beernem). Inschrijven bij Rudy (0499 54 03 91)

JNM bezoek aan het KBIN

PIEP + INI + GROTE

Samen met afdeling Leuven brengen we een bezoek aan het KBIN in Brussel. Uiteraard nemen we een kijkje in de helemaal vernieuwde en spectaculaire dino-zaal! Het juiste uur volgt nog.

Meebrengen: beetje zakgeld voor de trein + voor een vieruurtje in het museum.

Inschrijven is verplicht, en moet gebeuren ten laatste op donderdag 7 februari!

Verantwoordelijke: Else - 0499/13.05.32. - elsevan-daele[aap]hotmail.com

Vrijdag 15 tot zondag 17 februari

JNM Saeftingheweekend 2008 JNM Waasland - Weekend

Dit jaar trekken we naar Prosperpolder, een gehuchtje langs de Schelde vlakbij de Nederlandse grens op een boogscheut van het verdrongen land van Saeftinghe. Vogels kijken van op de dijk en wandelen in de slikken en schorren staan zeker op het programma. Verder zal je er kunnen genieten van de uitgestrekte polders en de nieuwe natuurgebieden die gecreëerd zijn de laatste jaren in functie van de havenuitbreiding. Duizenden ganzen en vele roofvogels zal u zeker te zien krijgen, hopelijk is vliegende deur (zeearend) en de giergier ook weer van de partij.

Info en inschrijven: Gorik Verstraeten – 0499 28 67 86 – gorik.verstraeten@jnm.be

Vzw Durme Wandelroute Durmeboorden

Rustige wandeling i.s.m. ATB De Natuurvrienden langs de kersverse wandelroute 'Durmemeersen'. Deze wandeling is opgevat als een hommage aan de kunstschilder André Bogaert, die het landschap rond de Durme vereeuwigde in zijn werken. De tocht is ongeveer 10 km, laarzen of stevige wandelschoenen zijn noodzakelijk.

Afspraak: 14.20 uur aan de kerk van Zele-Durmen
Info: Patrick De Brauwer, 052 44 88 38

Zaterdag 16 februari 2008

Ons Streven “Leren van elkaar”

informele inventarisatie van het Klein Broek te Elversele voor beginnende en ervaren natuurliefhebbers. Rechtover ingang Ster en bakkerij. Samenkomst: kerk van Elversele om 9.00 u. – Info: 03 711 04 43 - Iedereen welkom!

JNM Durmeland Keiharde fietstocht

Wie: 8-25j
Waar: Gemeentehuis Zele, 10-17u

Zondag 17 februari

Natuurpunt Zuid-Waasland Bustocht naar

Zeeland: Observatie van watervogels
Voor meer info: zie kalender info en onze website.

Natuurpunt Waasland Noord en Vriendenkring Panneweel Winterse uitstap naar Zeeland.

Heb je zin om eens een dagje zoveel mogelijk soorten vogels te bekijken en tegelijk de zilte zeelucht op te snuiven dan is deze uitstap echt iets voor u. Ganzen, duikers, eenden, futen, steltlopers, roofvogels, het staat allemaal op het programma. Deze uitstap neemt je mee naar de nieuwe natuur van de Prunjepolder met de Flauwers- en Wevers Inlaag, verder langs Brouwersdam tot aan de Haringvliet en de plaat van de Scheelhoek.

Vertrek om 8 uur op de Park en Ride (kant van Kemzeke), afrit Hulst - Sint-Niklaas van de




Belgische "winterkant" ; foto: Ons Streven



De Belselebeek ter hoogte van de Kasteeldreef; foto: De Raaklijn

| ma | di | wo | do | vr | za | zo | ma | februari 2008 |
|---------------|---------------|---------------|---------------|----|----|----|----|---------------|
| 28 januari | 29 januari | 30 januari | 31 januari | 1 | 2 | 3 | 4 | |
| 5 | 6 | 7 | 8 | 9 | 10 | 11 | 12 | |
| 13 | 14 | 15 | 16 | 17 | 18 | 19 | 20 | |
| 21 | 22 | 23 | 24 | 25 | 26 | 27 | 28 | |
| 29 | 30 | 31 | 1 | 2 | 3 | 4 | 5 | |
| 6 | 7 | 8 | 9 | 10 | 11 | 12 | 13 | |
| 14 | 15 | 16 | 17 | 18 | 19 | 20 | 21 | |
| 22 | 23 | 24 | 25 | 26 | 27 | 28 | 29 | |
| 30 | 31 | 1 | 2 | 3 | 4 | 5 | 6 | |

| ma | | di | | wo | | do | | vr | |  | | maart 2008 | |
|----|--|------------|--|------------|--|------------|--|------------|--|--|--|------------|--|
| 3 | | 4 | | 5 | | 6 | | 7 | | za 8 | | | |
| 10 | | 11 | | 12 | | 13 | | 14 | | za 15 | | | |
| | | | | | | | | | | zo 16 | | | |
| 17 | | 18 | | 19 | | 20 | | 21 | | za 22 | | | |
| | | | | | | | | | | zo 23 | | | |
| 24 | | 25 | | 26 | | 27 | | 28 | | za 29 | | | |
| | | | | | | | | | | za 30 | | | |
| 31 | | 1 april | | 2 april | | 3 april | | 4 april | | za 5 | | | |
| | | | | | | | | | | za 6 | | | |



N49/E34 (Expressweg Kust). Terug rond 18.30 uur. Middagpauze plannen we in Café Biljart in Goedereede.

Mee te brengen: warme kledij, boterhammen, verrekijker en telescoop.

CVN + vzw Durme Oude Durme

Het landschap in de Durmemeersen in Waasmunster en Tielrode gaat voor een stuk veranderen door het Simaplan. Wil je meer weten over hoe het Durmelandschap zal evolueren, over het verschil tussen een gecontroleerd overstromingsgebied, een gereduceerd getijdgebied of een totale ontpoldering... Kom dan naar de wandeling, boeiend actueel.

Plaatselijke gidsen vertellen ons tijdens de wandeling over de plannen en hun gevolgen. Na de wandeling mogelijkheid tot napraten en vragen stellen bij een diareportage.

Afspraak: 14.00 uur op de kade naast de Durmebrug in Waasmunster

Info: Clem Ruelens, 052 46 02 56

Zaterdag 23 februari

Velt Verdelen van zaden en hulpstoffen

van 9u tot 12u Magazijnen Luxabo, Grote Baan 9 te Sint-Niklaas

Inlichtingen: Marc Temmermans, (03)776 86 89 (best ingang nemen langs de Vossekotstraat; recht-over ingang Ster en bakkerij). We rekenen erop dat iedereen zijn bestelling (tijdig) komt ophalen

Zondag 24 februari

Ons Streven + CVN - Geleide natuurwandeling 'Klei en Vallei'

30 meter boven de zeespiegel, op het provinciaal domein Roomacker, biedt ons het onvergetelijk panoramisch zicht over de Vlaamse vallei. Samen met het leven rond de Durme, zijn dit de smakelijke hoofdingrediënten van deze wandeling.

Samenkomst: 14.15 u. aan het Durmeveer van Tielrode

Info: 03 711 04 43 – deelname gratis, iedereen welkom

JNM Waasland vogels kijken op 't noordelijk eiland

We gaan vogels kijken aan den andere kant van de Schelde.

Afspraak om 13u30, aan de Bornemse kant van de brug van Temse.

Meebrengen: fiets, vogelmateriaal, een handvol centjes (want we passeren De Notelaer, tweemaal zelfs...). Verantwoordelijke: PJ Olbaerd - 0475/59.88.74. - olbaerd[aa]jnm.be

Zaterdag 1 maart

JNM Durmeland

Vlechten met tenen

Wie: 8-12j

Waar: BC Donkmeer Overmere, 14-17u

Zondag 2 maart

CVN Molsbroek Lokeren

14u30 Bezoekerscentrum Lokeren *

Zondag 2 maart

Vzw Durme

Natuurwandeling in het Molsbroek

De lente is in aantocht en het Molsbroek is de aangewezen plaats om dit te ervaren. Ook nu weer neemt een CVN-gids u op sleeptouw.

Afspraak: 14.30 uur aan het bezoekerscentrum Molsbroek

Info: Michaël Crapoen, 09 348 30 20 of buiten de kantooruren bij conservator André Verstraeten, 09 348 18 59

Zaterdag 8 maart

JNM Durmeland

Ik ben verkocht (Oxfam)

Wie: 8-12j

Waar: BC Molsbroek Lokeren, 14-17u

- Beheerswerken insectentuin

Wie: 12-15j

Waar: BC Molsbroek Lokeren, 14-17u

Zondag 9 maart

Natuurpunt Zuid-Waasland + CVN

Wandeling in de Daknamse meersen.

Natuureducatieve wandeling

Start om 14u30 aan de kerk van Daknam.

Laarzen en verrekijker mee, honden blijven thuis.

info: André Van Peteghem 09.346.64.68. Iedereen welkom.

CVN Puiveldebos Belsele

14u30 Hoek Kouterstraat-GoudenLeeuw. L

Hortus Ter Saksen vzw Natuurtocht

Luswandeling Schorisse – Ronse – Schorisse (GR 5A).

Heuvelend landschap waar de Ronde van Vlaanderen geschiedenis schrijft...

Afspraak: 9u30 kerk Schorisse (N60 Gent – Oudenaarde – N8 Horebeke – Schorisse) Inschrijven bij Freddy (0799 54 03 91)

Dinsdag 11 maart

Stramien, Velt & Stad Sint-Niklaas

info-

sessie over lichthinder

Zie kalender-info

**Woensdag 12 maart****Velt & Stad Sint-Niklaas**

Een tuin zonder groenresten

"Groenresten kunnen we voorkomen. Daartoe kiezen we voor de geschikte groenvorm en de geschikte planten. Zo wordt de bodem beter bedekt waardoor je minder onkruid hebt en bomen en struiken krijgen voldoende ruimte waardoor er minder snoeiwerk is. De groenresten, organisch materiaal, brengen we zoveel mogelijk terug in de kringloop van de tuin. Zo moet er niet bemest worden! Creatieve en praktische oplossingen voor het verwerken van je groenresten komen aan bod."

Info en boekenstand. Door Frans De smedt, 20u
Gemeentehuis Sinaai
Gratis

Velt Workshop ecologisch bloemschikken

door Corry Hellemans. Om 19.30u in Jeugdcentrum Den Eglantier, Apostelstraat 13 te 9100 Sint-Niklaas. Leden 5€ niet-leden 6€
Inschrijven bij Corry@hellemans.be 037768689
Velt Waasland

We maken een paasstuk met duurzame materialen. Breng volgende zaken mee : een rechthoekige, platte schaal (ongeveer 30 * 10 cm), een snoeischaar, lijmpistool en lijmstokken, wikkeldraad, een els, takken van de krulwilg of krulhazelaar, aronskelken, tulpen of narcissen, pipetten, plat mos, klimopbladeren of galaxblad, bollekesmos, paasversiering (eitjes, pluimpjes, nestjes,....).
Meer info bij inschrijving

Vrijdag 14 maart**Vzw Durme Insectenwerkgroep vzw Durme: keveravond**

Ditmaal gaan we opnieuw de ongemeen boeiende wereld van de kevers onder de loep nemen. Breng gerust een kevertje mee en samen proberen we ze te determineren. Op deze activiteiten zijn ook steeds nieuwe mensen meer dan welkom!
Afspraak: 20.00 uur aan het bezoekerscentrum Molsbroek. Info: Patrick De Spiegeleir, 09 348 83 18

Zaterdag 15 maart**JNM Durmeland**

Paddenoverzet

Wie: 8-25j

Waar: Begin Molsbergenstraat Lokeren, 19-21u

Ons Streven vzw

Leren van elkaar

Op ontspannende wijze natuur beleven en kennis opdoen in het Klein Broek van Elversele.
Samenkomst: kerk van Elversele om 9.00 u. – Info: 03 711 04 43 - Iedereen welkom!

Natuurpunt Zuid-Waasland

Uilenwandeling (meer info website en mailing)

Hortus ter Saksen vzw, Nationale Boomgaardenstichting en Land-en tuinbouwcentrum Waasland.

Groei en snoei bij fruitbomen

In de voormiddag gaan we van start met het theoretische gedeelte: groei en snoeieregels bij fruitbomen.

Na het nuttigen van de zelf meegebrachte picknick gaan we in de namiddag verder met de praktijk in de hoogstamboomgaard van het domein.

Zowel aanplanten, jeugdsnoei als onderhoudssnoei van hoogstambomen en leifruit komen ruimschoots aan bod.

Snoeischaar zelf mee te brengen.

Lesgever: Jan Van Bogaert. Plaats: Bioklas (zijingang oranjerie Hof Ter Saksen) 10u- 17u.
Deelname: 10 euro. Inschrijven bij groendienst op 03 775 28 51

Ons Streven vzw

Zwerfvuilactie

De plaatselijke milieuwergroep Ons Streven vzw organiseert – in samenwerking met het gemeentebestuur van Temse- al meerdere jaren zwerfvuilacties in Tielrode. Hierdoor wordt de natuur in dit prachtig dorp schoner en aantrekkelijker voor de duizenden fietsers en wandelaars. Dit jaar concentreert de actie zich op het schorregebied langs de Schelde en Durme. Drijvend zwerfvuil belandt via beide rivieren in de rietkragen langs de dijken. Tijd dus om de handen uit de mouwen en in werkhandschoenen te steken. Het gemeentebestuur verleent logistieke steun in de vorm van werkhandschoenen, vuilzakken, containers, kruiwagens,... Wij rekenen op vele vrijwilligers die ons dorp opnieuw wat schoner willen zien. Warme kledij die tegen een stootje en een vlekje kan en laarzen zijn echt wel nodig.

Start 9 uur bij het standbeeld "Den Toeter" aan het Durmeveer op het einde van de Sint-Jozefstraat te Tielrode bij deze activiteit kan iedereen op een later tijdstip aansluiten

Vzw Durme

Nacht van de Duisternis in Waasmunster

In het kader van de Nacht van de Duisternis start om 20.00 uur een wandeling in het Steengelaag en de Vaag om het dierlijk nachtleven in het voorjaar te ontdekken, evenals de effecten van het kunstlicht. Nadien verkennen we de sterrenhemel met verschillende telescopen.

Afspraak: 20.00 uur op de parking van het kasteel Blauwendael
Info: Clem Ruelens, 052 46 02 56

Zondag 16 maart



Ons Streven vzw + CVN-Waasland

geleide natuurwandeling 'Bunt en Bos'

De Hamse Bunt, oase van water en groen, het domeinbos Driegoten en de monding van de Durme in de Schelde zijn pareltjes om te ontmoeten. Wandel je met ons mee?

14.15 u. Café In Den Bunt, Bunt Hamme

Info: 03 711 04 43 – deelname gratis – iedereen welkom

CVN + vzw Durme Cuesta Sombeekse Meersen

Tijdens deze lentewandeling schenken we aandacht aan de bronbosjes, de rietsnijderij, de Potaardebeek en de Slingerbeek. Stuk voor stuk eenzame maar zeer waardevolle pareltjes in onze streek.

Breng zeker je laarzen mee!

Afspraak: 14.00 uur op de Dries in Sombeke Waasmunster

Info: Clem Ruelens, 052 46 02 56 of Patric Serverius, 03 772 43 84

CVN 't Steengelaag Stekene

14u00 Oud Station Stekene L

Natuurpunt Waasland Noord en Vriendenkring

Panneweel Natuurhistorische wandeling Klein Sinaai.

Ooit stond hier de abdij van Boudelo. Samenkomen aan de kerk O.L.V. Onbevlekt Ontvangen in de Kasteelstraat te Klein Sinaai om 14 uur.

Hortus Ter Saksen vzw + CVN

Lentewandeling

Hof Ter Saksen 14u00 Schuilhuis in het park, Zandstraat, Beveren

Deze lentewandeling prikkelt onze zintuigen. Bloemkleuren tussen het frisse jonge groen, de geur van paasbloemen en vogelliedjes gaan niet onopgemerkt voorbij. We letten ook op bomenbloesems en verkennen de slingerplanten. Wist je dat menig lenteplantje giftig is? Trillend ontwaken ook de insecten uit hun winterslaap. Ze zoeken de eerste nectar en zorgen voor de bestuiving. Kinderen worden actief betrokken bij de rondleiding.

Gids: Maria Picavet. Info: 03 775 28 51 of groendienst@beveren.be

Gratis deelname.

Zaterdag 22 maart

Ons Streven Aanplanting levensbos voor de borelingen van 2007.

Sinds het Milleniumjaar 2000 organiseert Milieuwerkgroep Ons Streven vzw –in samenwerking met het gemeentebestuur- een evenement

waarbij de ouders van alle Tielroodse borelingen van het afgelopen jaar een boom aangeboden krijgen. De kersverse ouders mogen voor hun kind een es aanplanten. Vervolgens wordt er gezellig gekeuveld op een originele receptie. Deze receptie wordt sinds twee jaar verzorgd door de mensen van de Gezinsbond van Tielrode. Omdat dit een feestactiviteit is voor het ganse dorp, is iedereen er van harte welkom.

Provinciaal Domein Roomacker, Hofstraat te Tielrode Samenkomst om 14 uur

De Raaklijn DAG VAN HET WATER

Fietswandeling langs de Belselebeek.

Van brongebied tot monding.

Vertrek; Heimolen

Info; www.deraaklijn.be. Deze dag vormt voorlopig het sluitstuk van het project "mijn waterweg" dat door De Raaklijn in 2007 werd opgezet.

Na de infoavond op maandag oktober 2007 waarbij een tiental geïnteresseerden tekst en uitleg kregen over de Belselebeek en na de geslaagde tentoonstelling van de Belselebeek in de kouter op het 11.11.11. weekend trakteren we de Belselenaars op een fietstocht.

De tocht loopt van de bron in Waasmunster tot de monding van de Belselebeek in Sinaai. Daarbovenop is loopt er tegelijk een tentoonstelling van fossielen, gesteenten en oude kaarten in het gemeentehuis.

Maandag 24 maart

Vzw Durme Opendeurdag in de schatkamer van vzw Durme

Een unieke gelegenheid om ons documentatiecentrum te leren kennen. Hier tref je een schat aan naslagwerken, tijdschriften, CD-roms, ... aan.

Afspraak: van 10.00 - 17.00 uur in de milieumedia-theek in het kasteel Blauwendael, Waasmunster

Info: Clem Ruelens, 052 46 02 56

Zaterdag 29 maart

Velt Snoeien hoogstamboomgaard

Om 10u snoeien we de boomgaard in het Panneweel, Krekeldijk te Meerdonk onder leiding van Etienne Raemdonck. Je kan bij hem terecht met je vragen over fruitsnoei. Waar nodig is doen we onderhoud aan de bomen. Wie een handje toe-steekt, wordt getrakteerd op verse soep.

Info Marc.Temmermans@telenet.be of 037768689

Zondag 30 maart

CVN Etbos Moerbeke Waas



- 14u30 Brug Zuidlede, Moerbeke-Waas. L
Grote Geul Kieldrecht
- 14u00 Kerk van Kieldrecht. L
Schauselbroek Temse
- 14u30 Zwembad in Scheldepark Temse. L/*

Zondag 6 april**CVN + Vzw Durme** Parkenwandeling

In de verschillende parken van Waasmunster (Blauwendael, Roos, Les Gobelets en Ortegat-Vermeulen) kijken we naar de natuur die we in de parkranden vinden, de vaak bijzondere inrichting en uiteraard ook de geschiedenis ervan. Een stukje cultuur en natuur met elkaar vermengd.

Afspraak: 14.00 uur aan de O.L. Vrouwekerk in Waasmunster

Info: Clem Ruelens, 052 46 02 56

Vzw Durme

Natuurwandeling in het Molsbroek

Een groot deel van onze broedvogels zijn reeds teruggekeerd uit het warme zuiden en proberen nu een plekje te veroveren in het Molsbroek.

Een CVN-gids verteld u er alles over, en nog veel meer.

Afspraak: 14.30 uur bezoekerscentrum Molsbroek

Info: Michaël Crapoen, 09 348 30 20 of buiten de kantooruren bij conservator André Verstraeten, 09 348 18 59

Woensdag 9 april**Velt & Stad Sint-Niklaas**

Een tuin zonder groenresten

Zie woensdag 12 maart.

Door Frans De smedt, 20u polyvalente zaal Clementwijk, Frans van Cauwelaertlaan, 9100 Sint-Niklaas. Gratis

Openingsuren van het secretariaat van **ABLLOvzw**:

Maandag: tussen 14u en 17u

Dinsdag: tussen 14u en 17u

woensdag: tussen 14u en 17u

Dennenstraat 65, 9100 Sint-Niklaas.

Vooraf een afspraak maken is nodig (door te mailen of te telefoneren!)

abllo.waas@gmail.com of tel 03/777 01 58

Openingsuren van het secretariaat van

't groene waasland:

Donderdag tussen 14u en 18u

Vrijdag tussen 14u en 18u

Perstraat 88, Haasdonk.

Vooraf een afspraak maken is nodig (door te mailen of te telefoneren!)

groene.waasland@gmail.com of 03/775 19 31

KALENDERINFO**Cursus De Natuurlijke
Tuinvijver****Natuurpunt Zuid-Waasland**

Zuiver water is goud waard! En een natuurlijke vijver in de tuin herbergt een schat aan bijzondere levensvormen. Kikkers en salamanders, schrijvertjes en schaatsenrijders, libellen en watertorren vinden er allemaal een plaatsje tussen adembenemende zwanebloemen, dotterbloemen en waterlelies. Tijdens onze cursus "de natuurlijke tuinvijver" komt u te weten welke planten en dieren u nog mag verwachten in deze kleine oases. Bovendien geven we u tal van tips waarmee u zelf aan de slag kan. Deze cursus inspireert en motiveert. U voelt waarschijnlijk al nattigheid? Snel inschrijven is de boodschap als u erbij wil zijn.

PRAKTISCH**a. Theorie**

➤ Op **woensdag 14 en 21 mei** 2008, telkens van 19.30 tot 22.30u.

➤ Deze les gaat door in VTS III, Bredstraat 104 Sint-Niklaas.

b. Practicum

➤ Op **zaterdag 24 mei** van 14.00 tot 17.00. De locatie wordt nog meegedeeld (vermoedelijk één of meerdere vijvers in Sinaai).

DE LESGEVER

De cursus wordt gegeven door Joeri Cortens, educatieve medewerker van Natuurpunt.

INSCHRIJVEN

Aangezien de plaatsen voor deze cursus beperkt is tot 30 is het noodzakelijk om in te schrijven op volgende wijze:

• Neem eerst en vooral contact op met Theo Fischer: 03/776.90.38 of nbr.npzuidwaas@skynet.be.

• Van zodra je bevestiging hebt gekregen, stort je € 15 als je lid bent van Natuurpunt of J.N.M. Als niet-lid betaal je € 25.

• Je stort dit bedrag op het rekeningnummer van Natuurpunt Zuid-Waasland. Dat nummer is: 880-4709431-31.

• Voor meer informatie: Tom Neels 03/772 59 30 of tomneels@telenet.be

**Eendagsreis:
Bustocht naar Zeeland
Observatie van
watervogels
Natuurpunt Zuid-Waasland
zondag 17 februari 2008**

**PADDENOVERZET
ACTIES 2008
Durme**



In tegenstelling tot het traject dat we de vorige jaren hebben afgelegd, beginnen we dit jaar onze tocht in Flowers Inlagen om er uitgebreid het reservaat in al zijn glorie te bezoeken en de watervogels te observeren. Daarna rijden we noordwaarts richting Brouwersdam om de vogels op zee te bekijken waarna we in de haven van Stellendam en langs het reservaat van de Kwade Hoek een observatietocht maken. We eindigen de dag door op verschillende observatieplekken ganzen en andere wintergasten te bekijken.

Inschrijving:

Neem steeds eerst contact op met Theo Fischer tel: 03 776 90 38
Daarna 15 € storten op rekening nr. 880-4709431-31 (met vermelding bustocht Zeeland)

J.N.M. leden en kinderen tot 12 jaar betalen slechts 10 €.

Er zijn slechts 50 plaatsen.

Meenemen:

Picknick, warme kledij, laarzen, verrekijker en Vogelgids niet vergeten!

Gids: Johan Vercauteren.

Samenkomst: parking Syntra om 08.00u.

Terug: 20.00 u.

Informatie: bellen naar Theo op 03 776 90 38 of Johan op 03 777 89 26

E-mail: nbr.npzuidwaas@skynet.be of JohanVercauteren@telenet.be



Het nieuwe jaar is nog maar pas begonnen en we dromen alweer van padjes die de weg over sluipen. vzw Durme organiseert opnieuw 3 paddenoverzettacties namelijk in Zele-Berlare en twee in Lokeren. Wie graag een handje toesteeek wordt zoals steeds warm onthaald. Deze paddenoverzetavonden zijn ook voor kinderen bijzonder aantrekkelijk! Precieze trekdata hangen natuurlijk af van het weer. Bij vorst gaan de padden immers niet op stap. Gemiddeld genomen komen de eerste padden in februari tevoorschijn en ligt de piekperiode halfweg maart.

Oproep !!

Afdeling Lokeren zoekt tijdens deze periode vrijwilligers voor verschillende taken zoals het plaatsen en wegnemen van nadarafsluiting, de aantallen bijhouden op het scorebord, mails rondsturen i.v.m. de paddenactie, enz.

Ben je geïnteresseerd om als vrijwilliger mee te helpen bij deze ongelooflijk leuke acties, aarzel dan niet en bel of mail naar onderstaande contactgegevens.

Actie Waasmunsterbaan (Maja De Cock)

Waasmunsterbaan 66, 9160 Lokeren
09 348 30 20 of 0485 68 94 46

Actie Spoele (Shana Weyn en Kristel Bonnaerens)

Bokslaarstraat 37 en Sint Eloostraat 9, 9160 Lokeren 0494 84 48 80 en 09 349 57 40

Actie Dijkstraat Zele - Berlare (Jan Maertens en Bob Van Lembergen)

Dijkstraat 182, 9240 Zele
0478 76 55 49 en 0477 97 18 09

Elke avond van vrijdag 7 tot en met zondag 23 maart. Steeds om 18.30 uur aan Dijkstraat 182. Best op voorhand even bellen of er die avond wordt overgezet.



Ons Streven vzw en het tweede jaar 'leren van elkaar!'

'Kennis heeft maar zin als je haar kunt doorgeven'. Onder dit motto wil Ons Streven vzw mensen samen brengen rond natuurbeleving en –kennis en dit op vrijblijvende basis. Iedereen is welkom, hetzij specialist hetzij leek, als hij of zij maar leergierig en/of zijn of haar kennis wil doorgeven aan anderen.

De bedoeling is dat we één keer per maand afspreken in een bepaald biotoop en dit gedurende een jaar opvolgen. Volgens de aanwezige kennis spitsen we ons toe op verscheidene onderwerpen en inventariseren zowel planten als insecten, vogels, paddestoelen en nog zo van die natuurwonderen. Via determinatie proberen we inzicht te krijgen wat onze natuur ons te bieden heeft.

Let wel op, het is niet de bedoeling dat deze activiteit wordt geïnterpreteerd als een geleide natuurwandeling, die vindt je voldoende terug in onze activiteitenkalender.

Praktisch voor 2008 betekent dit, dat de keuze gevallen is op het Klein Broek van Elversele (Temse), meer bepaald op een aantal percelen in eigendom van vzw Durme. De afspraakplaats is telkens aan de kerk van Elversele.



Noteer voor 2008 alvast volgende data in uw agenda:

zaterdag 19 januari - 16 februari – 15 maart -19 april telkens om 9.00 u.

vrijdag 16 mei - 20 juni -18 juli - 22 augustus telkens om 19.00 u.

zaterdag 20 september - 18 oktober – 15 november - 20 december telkens om 9.00 u.

We starten dus op zaterdag 19 januari 2008 om 9u. aan de kerk van Elversele.

Hopelijk tot dan en laat er ons samen iets gezellig en leerrijk van maken!



NACHT VAN DE DUISTERNIS

Infosessie LICHTHINDER voor handelaars en bedrijven

dinsdag 11 maart 2008

T.a.v. handelaars, bedrijfsleiders, milieucoördinatoren, technische diensten en geïnteresseerden.

Voorgevels, terreinen en parkings zijn dikwijls onoordeelkundig en overdadig verlicht. In sommige gevallen is het probleem onmiddellijk duidelijk, maar veelal merkt men niet dat er een probleem is. De gevolgen uit zich pas na verloop van tijd op gebied van gezondheid, milieuhinder en economische verspilling. De energieprijzen zullen blijven stijgen. Door middel van aanpassingen van de verlichting kan gemakkelijk tot 50% bespaard worden op energiekosten. Zich goed informeren over de voor- én nadelen van verlichting om tot een goede oplossing te kunnen komen is van cruciaal belang!

Daarom organiseert Sint-Niklaas, in het kader van een streven naar duurzame ontwikkeling, een infosessie over lighthinder voor handelaars en bedrijven. De avond start om 20u00 met een deskundige toelichting van vzw Lichthinder Preventie over de problematiek. Nadien wordt een wandeling door het stadscentrum voorzien, waarbij goede en slechte voorbeelden van buitenverlichting worden bekeken en besproken. Tijdens de avond worden alle



aspecten van lighthinder behandeld: wetgeving, oorzaken en gevolgen, van voorstellen tot oplossingen. Het einde wordt voorzien rond 22u00.

waar: trouwzaal stadhuis Sint-Niklaas,
Grote Markt 1

wanneer: 11 maart 2008 - 20u
toegang: GRATIS

Geniet samen met de RAAKLIJN, STRAMIEN, NATUURPUNT en ANTARES van de Nacht van de Duisternis op zaterdag 15 maart

Terwijl de duisternis reeds gevallen is over het grootste deel Europa, profiteren nog enkel landen van de zon.

Wanneer de avond gevallen is staan wij weer klaar op de **land en tuinbouwschool vanaf 19 uur**. Samen met de ploeg van Antares zullen we u laten genieten van de planeten en andere hemelobjecten die deze avond te zien zullen zijn.

Op deze avond zullen er ook presentaties te zien zijn en beelden op het grote scherm die buiten met de telescopen gezien worden.

Bovendien zullen er ook nachtwandelingen worden georganiseerd in samenwerking met Natuurpunt. De uilen zullen weer waargenomen worden onder de deskundige leiding van ervaren gidsen.



DE PARKING VAN HET GEMEENSCHAPSCENTRUM 'DE ROUTE' IN SINT- GILLIS- WAAS: GEEN TOONBEELD VAN CREATIVITEIT.

De feestelijke opening van het Gemeenschapscentrum 'De Route' ligt intussen al enkele maanden achter ons. Tijd dus om te evalueren in welke zin er rekening gehouden werd met de wensen en noden van de buurtbewoners en de suggesties van de milieuverenigingen inzake aanleg van de omgeving van het recente paradedpaardje van onze gemeente.

De eerste oogopslag leert ons dat er weinig creatief is omgesprongen met de ruimtelijke mogelijkheden van zowel het Stationsplein als die van de nieuw aangelegde parking. Deze laatste is een stenen vlakke geworden. Enkele bomen vormen een flauwe afspiegeling van de groene oase die de parking had kunnen

betekenen voor de directe omgeving.

Veel is er niet gerealiseerd van de, door de milieuvereniging geschetste mogelijkheden inzake waterdoorlaatbare grasondergrond, de afvoer van het hemelwater via wadi's, de aanplanting van voldoende bomen die het idee zouden geven van een open bos (zie groene waasland van september 2005)

De oorspronkelijke weide is vervangen door een inspiratieloze kale leegte; geen mogelijkheid dus om je auto te parkeren in de schaduw van bomen, geen integratie van bestaande natuurelementen zoals de omringende beken, de plas, struweel, heggen...de afvoerbuizen ontsieren de beekkanten. De weinige struiken die werden aangeplant kunnen de povere aanblik niet redden.

De buurtbewoners en milieuverenigingen vroegen de aanleg van een hoge zandberm om de parking heen, om de aangrenzende tuinen van de Stationsstraat te beschermen

geen privacy in de tuin door een te lage berm!





creatieve ideeën genoeg nochtans bij de omwonenden en milieuverenigingen...

tegen overlast door licht, lawaai en ongewenste bezoekers. Hij blijkt helaas niet eens voldoende hoog om het lichtschijnsel van de autolampen tegen te houden! Laat staan dat hij enigszins geluiddempend zou werken en nieuwsgierige blikken zou tegenhouden. Nochtans is dit probleem tijdig gesignaleerd

*onder en rechts :
over wat het is en had kunnen zijn...*

aan de bevoegde instanties...

Gelukkig is er wel rekening gehouden met aangepaste verlichting die enkel naar beneden schijnt en dus beperkte lichtvervuiling als gevolg heeft. Vraag is of deze verlichting 's nachts niet kan gedoofd worden wanneer er geen activiteit meer is in de gebouwen? Dit zou nog milieuvriendelijker zijn en geen hinderlijke rozige gloed meer veroorzaken gedurende de ganse nacht.

Naar de fietsstalling, met liefst een capaciteit van een honderdtal fietsen, hebben we tever-





*boven en rechts :
over wat het is en had kunnen zijn...*

geefs gezocht! Toch hadden we graag een overdekte fietsenbergplaats gezien waar de jeugd veilig, droog en met minder kans op beschadiging zijn fiets kan bergen. Volgens ons geen luxe, maar een noodzaak die ook door de ouders van deze jongeren zou worden geapprecieerd. Is er enkel aandacht en geld voor 'Koning Auto'??

Met de bekommernis van de bewoners van het Stationsplein is al helemaal geen rekening gehouden. Het op zich saaie pleintje heeft er nu heel vaak nog de aanblik en hinder bij gekregen van een druk bezette parking. Nochtans was dit niet de bedoeling.

Door een onduidelijke verwijzing naar parkeergelegenheid achteraan en de (begrijpelijke?) makkelijke houding van mensen worden deze parkeervakken als eerste ingenomen. Hierdoor dienen de buurtbewoners hun wagens soms elders te parkeren.

Het voorstel om van deze parking een gedeelte te reserveren voor bewonersparking zou uitkomst kunnen bieden. Het vormt immers de zoveelste hinder in het rijtje van geluidsoverlast van late bezoekers van 'De Route', toegenomen verkeer, algemene drukte, een onaantrekkelijk zicht op een parking voor de deur.

Het pleintje had er natuurlijk heel anders uit-

gezien indien rekening gehouden was met het voorstel om er, naast een beperkt aantal parkeerplaatsen voor buurtbewoners, een kind- en buurtvriendelijke ontmoetingsplaats van te maken met bv. een zandbak, enkele speeltuigen, banken, groenbeplanting... . En dan zwijgen we nog over de hemelgergende en smakeloze verlichting van het Stationsplein, de hele nacht badend in oranje gloed, die straalt tot in de slaapkamers van de pleinbewoners.

Kort samengevat vinden we de aanleg van de parking en het Stationspleintje een gemiste kans om met onze gemeente trendsetter te zijn in een creatief, milieu- en natuurvriendelijk project dat gedragen had kunnen worden door de hele buurt.

Nog werk aan de winkel dus voor het gemeentebestuur om de verzuchtingen van buurtbewoners en milieuvereniging ernstig te nemen en een aantal zaken te plannen en te realiseren. Is het begin van een nieuw jaar niet het moment bij uitstek daarvoor?

Annie De Jong

ABLOvzw

**OOK NIEUWSTE
PARKEERTERREINEN
BIJ DE GB EN DE ALDI IN
SINT-GILLIS WAAS ZULLEN
WATEROVERLAST ALWEER
DOEN TOENEMEN.**

Niet alleen het gemeentelijk parkeerterrein nabij de Route krijgt een onvoldoende van ABLOVzw. Ook de zeer recent aangelegde parkeerterreinen bij de supermarkten GB (Kronenhoek) en de Aldi (Samelstraat) zijn zeer slechte voorbeelden. Er is alweer nauwelijks een sprietje groen te bespeuren, de verlichting is slecht geplaatst en zorgt alweer voor hinder én de parkings zijn alweer helemaal ondoordringbaar voor regenwater. En dan maar klagen over toenemende wateroverlast in de rioleringen.

Het gemeentebestuur van Sint-Gillis Waas kon bij het afleveren van de vergunningen voor deze parkeerterreinen nochtans voorwaarden stellen. Dat is hier opnieuw onvoldoende gebeurd.

We vrezen dan ook het ergste voor de volgende grote parkeerterreinen die binnenkort aan de orde zijn : die aan de nieuwe Colruyt vestiging in de Blokstraat.

Of hoe het gemeentebestuur van Sint-Gillis de



kale harde vlaktes



constructieve bedenkingen van ABLOVzw steeds maar opnieuw en consequent negeert. En hoe datzelfde gemeentebestuur achteraf dan verbaasd zal zijn over de toegenomen regenwaterproblemen in Sint-Gillis Waas.

ABLOVZW

In het volgende nummer van 't groene waasland(maart 2007)

Beverse Schepen
Raf Van Roeyen
over Trage Wegen

ABLO niet tegen Westelijke Tangent;
wel tegen SLECHTE fietstunnels.

Er zitten al varkens genoeg in
Beveren. Geen nieuw
MEGAbedrijf in de Achterhoek.



Waarom men in Sint-Niklaas terecht slechte fietstunnels afbrak maar ook er elders even slechte gaat bouwen, hoewel dat daar niet nodig is en men nog elders geen goede fietstunnel wil bouwen op een verantwoorde locatie!





TIELRODE EN VOETWEGEN.

*Verslag verkenning voetwegels
op zaterdag 29 december 2007.*

De dreiging tot het verdwijnen van voetweg 26, was de aanleiding van het ontstaan (1981) van de milieuwerggroep Ons Streven.

Het blijft voor Ons Streven dan ook één van haar prioriteiten om het voetwegennetwerk van Tielrode en omstreken van nabij op te volgen.

Je kan al deze wegen terugvinden in de Atlas van de Buurtwegen, die in te kijken is op de gemeente. In principe mag men alle, op de Atlas vermelde wegels bewandelen, ze hebben een openbaar karakter.

Deze luwe wegen zijn van groot belang voor zwakke weggebruikers en uiteraard ook aangename verbindingen om je dorp te verkennen, zeg maar om een wandelingetje te maken.

In Temse werd de **werkgroep Trage Wegen** opgericht, een commissie bestaande uit mensen uit verschillende geledingen van de maatschappij. Ook Ons Streven zetelt in deze werkgroep en tracht op die manier mee te ijveren voor het behoud van een zo ruim mogelijk voetwegennetwerk.

Het gebruik van deze trage wegen stimuleren, is hierbij de beste manier om het behoud te verzekeren. Dit kan door bewegwijzering, door het ontwerpen van kaarten en ook door het inrichten van activiteiten.

Zo organiseerde Ons Streven op zaterdag 29 december 2007 een **verkenningstocht langs de voetwegels van Tielrode**. Dat de opdracht niet altijd even simpel was, bleek tijdens de hindernisstocht op voetweg 35, 46 en 47. Zeker voetweg 47 (de grensweg), de verbinding tussen Oversprongstraat en Schrijnstraat, was (en is) een waar avontuur. Onder prikkeldraad kruipen, over grachten springen, door akkers ploeteren, zich door hoog gras een weg banen,... Waar was de wegel eigenlijk? Toch werd de offi-



Onder prikkeldraad kruipen, over grachten springen, door akkers ploeteren, zich door hoog gras een weg banen,...

ciële gemeentelijke voetwegenkaart gevolgd, dus daar lag het niet. Gelukkig waren de deelnemers voorzien van degelijk schoeisel, sportief, optimistisch en zeker geen kniesoren. Voor heel wat onder hen was dit dan ook een (her)ontdekkingstocht van het voetwegenpatrimonium dat Tielrode nog rijk is en dus zeker boeiend genoeg.

De gemeente Temse voorziet voor 2008 een bewegwijzering van alle voetwegen en een toeristische voetwegenkaart van Groot Temse, een positieve ontwikkeling die zeker het gebruik van deze rustige wegen zal aanmoedigen, wat alleen maar kan toegejuicht worden.





A.B.L.L.O. vzw

Actiecomité ter Beveiliging van het Leefmilieu op de Linkeroever en in het Waasland:

Postbus 7, 9100 Sint-Niklaas

Secr. Erik Rombaut,

Stationsstraat 126,

9170 Sint-Gillis-Waas.

© + fax 03/770 71 47

erik.rombaut@scarlet.be

www.abllo.be

ONS STREVEN vzw

Milieuwerkgroep Tielrode :

B.A. Heymanstraat 92,

9140 Tielrode.

©03/771 20 92 of 03/711 04 43

www.onsstreven.be

info@onsstreven.be

DE RAAKLIJN

Vereniging voor kwaliteit van de leefomgeving te Belsele:

F. De Beleyr, Kleemstraat 89,

9111Belsele. ©03/722.07.62

firmin.de.beleyr@telenet.be

www.deraaklijn.be

RING-COMITÉ (= Actiecomité

Neen aan de Grote Ring)

Gilbert Cant, Perstraat 88,

9120 Haasdonk © 03/775.19.31

gilbert.cant@gmail.com

www.haasdonk.com

Vriendenkring NATUUR- HUIS PANNEWEEL

Paul Maris,

Zandstraat 146,

9120 Haasdonk

© 03/755 15.85

info@panneweel.be

www.panneweel.be

DURME vzw

www.vzwdurme.be

info@vzwdurme.be

➔Afdeling LokerenMoerbeke- Sint-Niklaas-Stekene:

André Verstraeten,

Molsbergenstraat 1,

9160 Lokeren

© 09 348 18 59

© + fax 09/348 30 20.

andre.verstraeten@scarlet.be

➔Afdeling Waasmunster- Temse

Clem Ruelens,

Fortenstraat 72; 9250 Waas-

munster, © 052 46 02 56,

clem.ruelens@telenet.be

➔Afdeling Zele - Berlare - Wichelen :

Jan Maertens,

Dijkstraat 182,

9240 Zele,

© 052 / 45 31 41

donk@vzwdurme.be

➔Afdeling Hamme-Dendermonde

Frans Van Havermaet,

Rijbunder 1,

9220 Hamme,

© 052/471893

frans.van.havermaet@telenet.be

NATUURPUNT

➔ Waasland NOORD

Jan Dhollander, Bergstraat 25,

9170 De Klinge © 03/770.64.26

voorzitter@panneweel.be

www.natuurpunt.be/waaslandnoord

➔ Zuid-Waasland

Liliane Verbeke,

Cauwerburg 15

9140 Temse,

© 03/771.17.43

ECOTEST

Milieuvereniging gemeente Temse:

Negenoostraat 3, 9140 Steendorp

© 03/774 22 57

WASE IMKERSBOND :

Willy Devriese,

Drie Lindekens 48,

9120 Beveren

© 03/755 15 65

devriese.willy@skynet.be

V.E.L.T.

Vereniging voor Ecologische Leef- en Teeltwijze:

Temmermans Marc

Watermolendreef 126

9100 Sint-Niklaas

marc.temmermans@telenet.be

J.N.M.

Jeugdbond voor Natuur en Milieu

➔afd. Waasland

Pieter-Jan Nys

Vijfstraten 66a, 9100 Sint-Niklaas

GSM: 0472/59 88 74

olbaerdt@jnm.be

www.jnm.be/waasland

➔afd Durmeland,

De Brauwer Neleke

Driesstraat 105

9240 ZELE

© 052/44 88 38 © 0498/77 49 70

debrauwer_neleke@scarlet.be

www.jnm.be/durmeland

VOGELBESCHERMING VLAANDEREN

Schuttershof 14, 9100 Nieuw-kerken, Sint-Niklaas.

Jan Rodts ©03/296 26 80

info@vogelbescherming.be

www.vogelbescherming.be

HOF TER SAKSEN

Arboretum & groendienst

©03/775 28 51 Haasdonkbaan

101 , 9120 Beveren

HORTUS TER SAKSEN vzw

August De Boeckstraat 17, 9120

Beveren. © 03/755.23.26

C.V.N. Centrum voor natuurbe-

schermingseducatie -regio Waas

D. De Roose,

Schauselhoekstraat 18,

9140 Temse, © 03/771.49.24



Druk in de Weer

Forelstraat 35,

9000 Gent

Tel. 09 224 29 14

info@drukindeweer.be



'T GROENE WAASLAND

Hoofredactie Dirk Hylebos - Fortenstraat 99
9250 Waasmunster - 052/46 30 51
Boekhouding Maarten Geeraerts - buitenstraat 68
9170 Sint-Gillis tel 03/234 08 13
rek. nr. 000-1709871-52

Vormgeving en coördinatie : 🍏 Maria Van de Vyver 🍏
🍏 Gilbert Cant 03/775 19 31 🍏

e-mail : groene.waasland@gmail.com

Abonnement 5 EURO Oplage 1400 exemplaren

't groene waasland verschijnt **in januari, maart, mei, september en november.**

Wie een abonnement wenst op dit tweemaandelijks tijdschrift *'t groene waasland* kan dit
* **door 5 EURO over te schrijven naar 't groene waasland op het nr 000-1709871-52**
met vermelding abonnement *'t groene waasland 2007*

en is dan tevens 'toegetreden' lid van de regionale vzw ABLLO.

*of via een contactadres van één of andere vereniging, die U vindt op de vorige bladzijde

Inhoud:

- 2 ...Woordje hoofredacteurDirk Hylebos
3 ...gedicht: KaapverdiëJos De Rudder
4 ...Mijnheer Huts, geen gepruts!ABLLOvzw
5 ..."Winterkant"Ons Streven
6 ...Hoe Waasmunster omgaat met zijn bossenvzwDurme
12 ...11-jarige wint zomerzoektocht "30 jaar samen"Ons Streven
12 ...Verwondering en bewondering tijdens 'Leren van elkaar'Ons Streven
13 ...Kalender en kalender-infoalle verenigingen
15 ...UITNEEM-kalender februari - maart 2008GW
26 ...De parking van het Gemeenschapscentrum 'De Route' in Sint- Gillis- Waas:
...geen toonbeeld van creativiteitABLLOvzw
29 ...Ook nieuwste parkeerterreinen bij de GB en de Aldi in Sint-Gillis Waas
...zullen wateroverlast alweer doen toenemenABLLOvzw
30 ...Tielrode en voetwegenOns Streven



Tweemaandelijks natuur- en milieutijdschrift, 28ste jaargang - nr 1; januari 2008 - nr 153

verantwoordelijke uitgever : Willy Van Overloop, Eikenlaan 13, 9111 Belsele

REDACTIE : Liliane Verbeke (foto's), Marc Temmermans, Tonny Temmerman, Katy Beke, Jenny De Laet, Willy Devriese, Jef Verspecht, Romain Van Puyvelde, Dirk Hylebos, Gilbert Cant (foto's).

Alle teksten voor het volgend nummer moeten binnen zijn **vòòr 15 februari 2008** op het Email-adres : gilbert.cant@gmail.com of schriftelijk bij Gilbert Cant, Perstraat 88, 9120 Haasdonk